รายงานการตรวจประเมินพื้นที่ที่มีคุณค่าด้านการอนุรักษ์สูง

[High Conservation Value Area Assessments Report]

SiamFibreboard Co.,Ltd.

Sadao,Songkhla, Thailand

JULY 16, 2018

Name of Lead Assessor: SRISUDA KLIANGKHUMMO
Contact information of Lead Assessor: earn_tanya@hotmail.com
ALS licence type: Provisional
Commissioning organisation: Siam Fibreboard Forest Management Group
Contact details: 417/112 – 113 ถ.กาญจนวนิช ต.พะตง อ.หาดใหญ่ จ.สงขลา ประเทศไทย
Dates of Assessment: July – August 2017
Size of Assessment area: 164.80 ha
Land Use: Rubberwood Plantation
Certification Scheme: FSC FM
HCV management areas: 0 ha

Report by: SRISUDA KLIANGKHUMMO , TIPSUANG JANWADEE and Arnon Petnarong

สารบัญ

เนื้อหา หน้าที่

1.บทสรุป สำหรับผู้บริหาร(Executive Summary).....3

2.บทนำ (Introduction).....4

3.พื้นที่ที่มีคุณค่าด้านการอนุรักษ์สูง (High Conservation Value Area:HCVA).....5

-Description of the assessment area 7

-HCV Assessmrnt Team.....7

-Timeline and methods 8

4.วิธีการตรวจประเมิน HCVs (High Conservation Value Methodology) 8

5.สภาพภูมิประเทศและความสำคัญด้านการอนุรักษ์.....9

5.1 ขนาดและที่ตั้ง.....9

5.2 สภาพภูมิประเทศ 11

5.3 ทรัพยากรป่าไม้และสัตว์ป่า.....14

6.การตรวจพิสูจน์พื้นที่ที่มีคุณค่าด้านการอนุรักษ์(HCVs Identification).....15

7.ผู้มีส่วนได้ส่วนเสีย.....16

8.บทสรุป (Conclusions).....21

9.อ้างอิง (Reference) 22

1. บทสรุป สำหรับผู้บริหาร (Executive Summary)

การตรวจประเมินพื้นที่ที่มีคุณค่าด้านการอนุรักษ์สูง (High Conservation Values) ของกลุ่มสวนป่า จำนวน 5 ตำบล ในอำเภอสะเดา จังหวัด สงขลา มีพื้นที่ทั้งหมด 1,030 ไร่ (164.8 แฮกแตร์)

ผลจากการตรวจพิสูจน์ พบว่า ไม่มีพื้นที่ที่เข้าลักษณะและมีคุณสมบัติเป็นพื้นที่ที่มีคุณค่าด้านการอนุรักษ์สูง(HCVs) อยู่ในบริเวณขอบเขตพื้นที่สวนยางพาราในเขตอำเภอสะเดา จังหวัดสงขลา

ถึงแม้ว่าในพื้นที่ดังกล่าวจะไม่พบลักษณะพื้นที่ที่มีคุณค่าด้านการอนุรักษ์สูง (HCVs) แต่เนื่องจากสภาพพื้นที่ใน อ. สะเดา ครอบคลุมพื้นที่ที่เป็นป่าดงดิบและมีแหล่งน้ำธรรมชาติ ดังนั้นทางทีมผู้ตรวจประเมินก็ได้มีการแนะนำกลุ่มสมาชิกให้มีความตระหนักและใส่ใจในเรื่องการป้องกันสารเคมีปนเปื้อนสู่แหล่งน้ำ การควบคุมปริมาณการใช้ และการไม่ใช้สารเคมีต้องห้ามตามที่กฎระเบียบ FSC-FM กำหนดไว้ ทั้งนี้ยังรวมถึงการป้องกันการพังทลายของดินสำหรับแปลงสวนยางที่มีการปลูกใกล้คลองสาธารณะประโยชน์ ทั้งนี้ เพื่อเป็นการอนุรักษ์และฟื้นฟูพื้นทรัพยากรทางด้านธรรมชาติ ให้คงอยู่และอำนวยประโยชน์ด้านสิ่งแวดล้อมด้านความหลากหลายทางชีวภาพ และด้านสังคมกับสวนป่า และชุมชนท้องถิ่นนั้นๆตลอดไป

2. บทนำ (Introduction)

การประเมินพื้นที่ที่มีคุณค่าด้านการอนุรักษ์สูงจัดทำขึ้นระหว่างเดือนกรกฎาคม – กันยายน พ.ศ. 2560 เพื่อให้การจัดการสวนป่าของกลุ่มการจัดการป่าไม้สยามไฟเบอร์บอร์ดเป็นไปตามข้อกำหนดของมาตรฐาน FSC โดยใช้ Common Guidance for the Identification of High Conservation Values และ Common Guidance for the Management & Monitoring of High Conservation Values โดย HCVRN และ Guidelines for the application of IUCN Red List of Ecosystems Categories and Criteria version 1.0 โดย IUCN เป็นเครื่องมือในการประเมินพื้นที่ที่มีคุณค่าในการอนุรักษ์สูง

การประเมินพื้นที่ที่มีคุณค่าในการอนุรักษ์สูง (HCV) มีวัตถุประสงค์เพื่อการระบุและบ่งชี้พื้นที่ที่มีคุณค่าในการอนุรักษ์สูงในพื้นที่สวนยางพาราของสมาชิกกลุ่มการจัดการป่าไม้สยามไฟเบอร์บอร์ด เพื่อการจัดทำแผนการแนะนำการดำเนินการและการควบคุมดูแลเพื่อให้มั่นใจว่าการดำเนินกิจกรรมภายในพื้นที่สวนยางพาราจะไม่สร้างผลกระทบในเชิงลบแก่พื้นที่ที่มีคุณค่าในการอนุรักษ์สูง และเพื่อการดำเนินกิจกรรมของกลุ่มการจัดการสวนป่าสยามไฟเบอร์บอร์ดสอดคล้องตามข้อกำหนดการรับรองมาตรฐาน FSC โดยการประเมินพื้นที่ที่มีคุณค่าในการอนุรักษ์ดำเนินการโดย นางสาวศรีสุดา เกลี้ยงคำหมอ นางทิพย์สรวง จันวดี และ นายอานนท์ เพชรณรงค์ โดยได้รับการสนับสนุนจากบริษัท สยามไฟเบอร์บอร์ด

กลุ่มการจัดการป่าไม้สยามไฟเบอร์บอร์ด ก่อตั้งขึ้นเมื่อ มกราคม 2560 โดยมีวัตถุประสงค์เพื่อการดำเนินการบริหารจัดการแปลงสวนยางพาราของสมาชิกของกลุ่มการจัดการป่าไม้สยามไฟเบอร์บอร์ด โดยเริ่มรับสมัครสมาชิกเข้าร่วมตั้งแต่เดือน มิถุนายน 2560 – สิงหาคม 2560 โดยมีจำนวนสมาชิกทั้งหมด 316 แปลง พื้นที่รวมประมาณ 3,092 ไร่

บริษัท สยามไฟเบอร์บอร์ด จำกัด ดำเนินการผลิตแผ่นใยไม้อัดความหนาแน่นปานกลางจากไม้ยางพารา โดยเริ่มดำเนินกิจการตั้งแต่ปี พ.ศ. 2547 โดยโรงงานตั้งอยู่ที่ อ.หาดใหญ่ จ.สงขลา ซึ่งบริษัทมีความมุ่งมั่นในการปฏิบัติตามหลักการและเกณฑ์มาตรฐานในการจัดการสวนป่าอย่างยั่งยืน ตามมาตรฐานสากลของสวนป่า รวมถึงก่อให้เกิดความยั่งยืนของธุรกิจ โดยยึดหลักความยั่งยืนทั้ง 3 องค์ประกอบ ทั้งในด้านสิ่งแวดล้อม เศรษฐกิจและสังคม

3.Description of the assessment area

การตรวจประเมินพื้นที่ที่มีคุณค่าด้านการอนุรักษ์สูงนี้ เป็นการตรวจประเมินทั้งภายในเขตพื้นที่สวนยางพารา และบริเวณโดยรอบสวนยางพาราในอำเภอสะเดา จังหวัด สงขลา ของกลุ่มจัดการป่าไม้ บริษัท สยาม ไฟเบอร์บอร์ด จำนวน 97 แปลง พื้นที่ รวมประมาณ 1030 ไร่ 164.8 เฮกแตร์ ประกอบด้วย:

1. ตำบลท่าโพธิ์ อำเภอสะเดา จังหวัดสงขลา จำนวน 77 แปลง เนื้อที่ 643.0ไร่,102.88 แฮกแตร์
2. ตำบลทุ่งหมอ อำเภอสะเดา จังหวัดสงขลา จำนวน 21 แปลง เนื้อที่ 313.00 ไร่,50.08 แฮกแตร์
3. ตำบลปริก อำเภอสะเดา จังหวัดสงขลา จำนวน 3 แปลง เนื้อที่ 12.0 ไร่,1.92 แฮกแตร์
4. ตำบลปาดังเบซาร์ อำเภอสะเดา จังหวัดสงขลา จำนวน 2 แปลง เนื้อที่ 47.0 ไร่,7.52 แฮกแตร์
5. ตำบลพังลา อำเภอสะเดา จังหวัดสงขลา จำนวน 3 แปลง เนื้อที่ 22.0 ไร่, 3.52 แฮกแตร์

HCV Assessment Team

ทีมผู้ตรวจประเมิน เป็นผู้ตรวจประเมินที่ได้ผ่านการอบรมหลักสูตร HCV Assessors ของ Wild Asia ประกอบด้วย นาง ทิพย์สรวง จันวดี นางสาว ศรีสุดา เกลี้ยงคำหมอ และ นายอานนท์ เพชรณรงค์ มีประสบการณ์และความชำนาญเฉพาะในด้านพื้นที่ที่มีคุณค่าด้านการอนุรักษ์สูง (HCVs) และผู้เชี่ยวชาญในด้านป่าไม้ พืชประจำถิ่น และ GIS Specialist

Table 1: Details of HCV Assessment Team

Name	ALS License	Institution	Role	Expertise
Tipsuang Janwadee	ALS2017-034	SiamFibreboard Co.,Ltd.	HCV Assessment Team Leader	HCV Assessor
Srisuda Kliangkhummo	Provisional	SiamFibreboard Co.,Ltd.	HCV Assessor	HCV Assessor
Arnon Petnarong	ALS2017-035	SiamFibreboard Co.,Ltd.	HCV Assessor	HCV Assessor
Jirawat Ramkaew	-	SiamFibreboard Co.,Ltd.	Field Survey Team	Field Survey Expert
Rattana	-	PSU	GIS Specialist	GIS

E-mail address ของทีมตรวจประเมิน

1. นางสาวศรีสุดา เกลี้ยงคำหมอ e-mail: earn_tanya@hotmail.com

2. นางทิพย์สรวง จันวดี e-mail: tipsuang@siamfibreboard.com

3. นายอานนท์ เพชรณรงค์ e-mail: arnonpet332@gmail.com

Timeline /ระยะเวลาการประเมิน

HCV Assessment Phase	Dates	Activity
Assessment/การประเมินผล	กรกฎาคม – กันยายน พ.ศ. 2560	เข้าประเมินพื้นที่ที่มีคุณค่าด้านการอนุรักษ์สูง
Reporting/รายงานผล	19 กุมภาพันธ์ 2561	สรุปรายงานเป็นเล่ม
	08 มีนาคม 2561	ส่งรายงานสำหรับทบทวนที่สำนักงานสิ่งแวดล้อมจังหวัดสงขลา

4.วิธีการตรวจประเมิน HCVs (High Conservation Value Methodology)

การตรวจประเมินพื้นที่ HCVs ในครั้งนี้ ได้ดำเนินการในพื้นที่จริง (On-site Assessment) ในพื้นที่สวนยางพาราของ บริษัทสยามไฟเบอร์บอร์ด จำกัด มีวิธีการตรวจประเมิน ดังนี้

4.1 การเดินเท้าเข้าตรวจสอบพิสูจน์ในแปลง

4.2 การสัมภาษณ์ผู้นำชุมชนท้องถิ่น อาทิเช่น กำนันท้องที่ที่สวนยางพาราตั้งอยู่

4.3 การสัมภาษณ์ชาวบ้านและผู้มีส่วนได้ส่วนเสียในพื้นที่รอบๆสวนยางพารา

4.4 สอบถามข้อมูลจากเจ้าหน้าที่ของสวนยางพารา

4.5 ตรวจสอบข้อมูลจากอินเตอร์เน็ต

4.6 ตรวจสอบข้อมูลจากแผนที่ภาพถ่ายทางอากาศของ Intact Forest Landscape

ขั้นตอนของการตรวจประเมินพื้นที่ HCVs ประกอบด้วยขั้นตอนต่าง ๆ 4 ขั้นตอน คือ

(1) การตรวจพิสูจน์พื้นที่ HCVs (HCV Identification)

(2) การวิเคราะห์ภัยคุกคาม HCVs (HCV Threat Analysis)

(3) การจัดการพื้นที่ HCVs (HCV Management)

(4) การตรวจสอบติดตามพื้นที่ HCVs (HCV Monitoring)

5.สภาพภูมิประเทศและความสำคัญด้านการอนุรักษ์

5. สภาพภูมิประเทศและความสำคัญด้านการอนุรักษ์

(Landscape Context and Conservation Significance)

สวนป่ายางพารา อำเภอ สะเดา

สภาพภูมิประเทศและความสำคัญด้านการอนุรักษ์

5.1 ขนาดและที่ตั้ง

สวนป่ายางพารา อำเภอ สะเดา มีเนื้อที่ทั้งหมด 1,030 ไร่ (164.8 แฮกแตร์) อยู่ในตำบล ท่าโพธิ์, ตำบล ทุ่งหมอ, ตำบล พังลา, ตำบลปริก และ ตำบลปาดังเบซาร์ อำเภอสะเดาตั้งอยู่ทางทิศใต้ของจังหวัด พิกัดดาวเทียม (GPS) 6 38 19 N,100 25 26 E โดยมีอาณาเขตติดต่อกับเขตการปกครองข้างเคียงต่อไปนี้

- **ทิศเหนือ** ติดต่อกับอำเภอคลองหอยโข่งและอำเภอหาดใหญ่
- **ทิศตะวันออก** ติดต่อกับอำเภอจะนะและอำเภอนาทวี
- **ทิศใต้** ติดต่อกับรัฐเกดะห์ (ประเทศมาเลเซีย)
- **ทิศตะวันตก** ติดต่อกับรัฐปะลิส (ประเทศมาเลเซีย) อำเภอควนโดน และอำเภอ ควนกาหลง (จังหวัดสตูล)

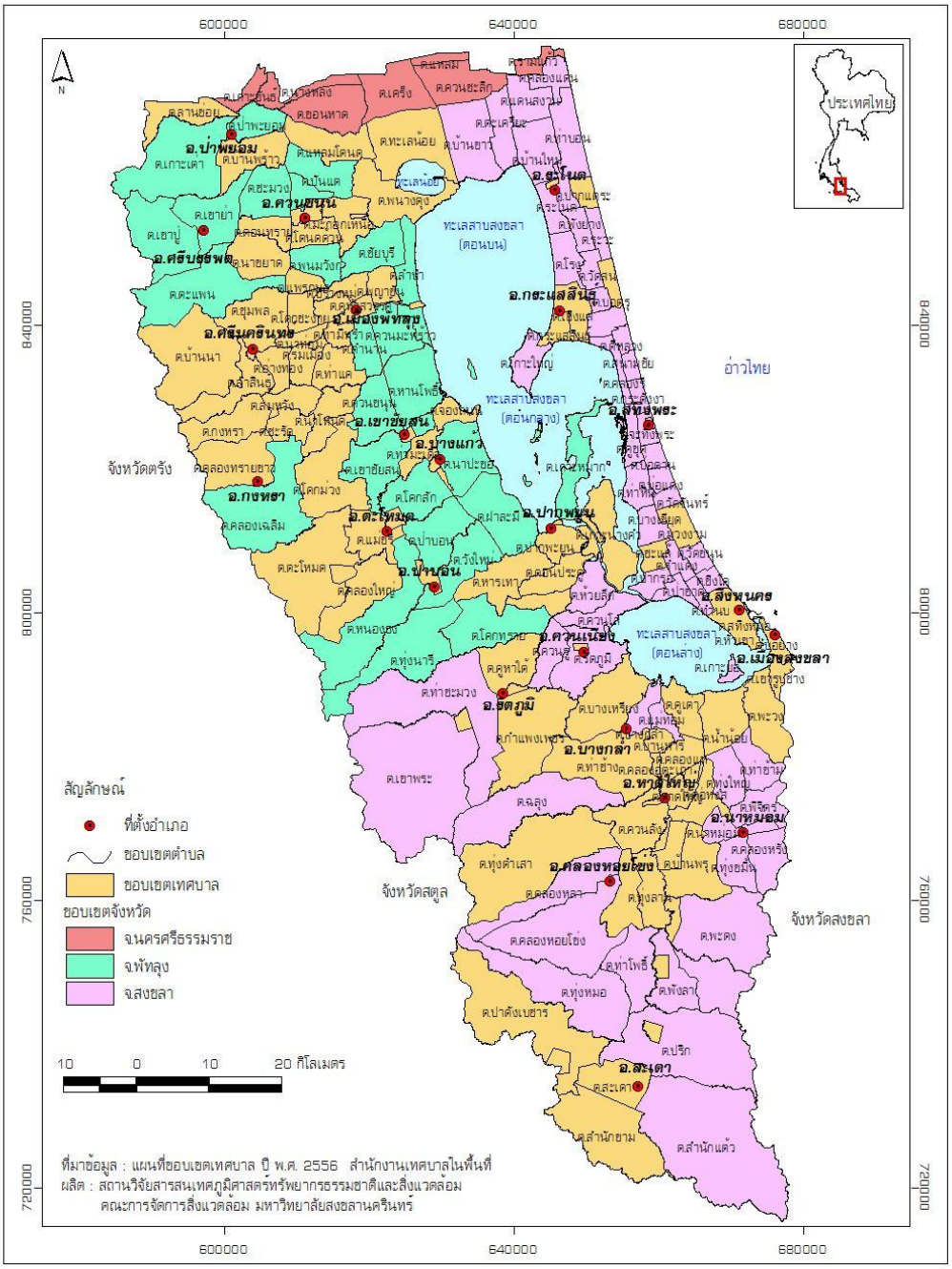
600000
640000
680000
840000
800000
760000
720000
N
ประเทศไทย
อ.ป่าพยอม
อ.ควนขนุน
อ.ศรีบรรพต
อ.ศรีนครินทร์
อ.เมืองพัทลุง
อ.เขาชัยสน
อ.บางแก้ว
อ.กงหรา
อ.ตะโหมด
อ.ปากพะยูน
อ.ป่าบอน
อ.ควนเนียง
อ.รัตภูมิ
อ.บางกล่ำ
อ.หาดใหญ่
อ.นาทวี
อ.คลองหอยโข่ง
อ.สะเดา
อ.สิงหนคร
อ.เมืองสงขลา
อ.จะนะ
อ.กระแสสินธุ์
อ.จะทิ้งพระ
ทะเลสาบสงขลา (ตอนบน)
ทะเลสาบสงขลา (ตอนกลาง)
ทะเลสาบสงขลา (ตอนล่าง)
อ่าวไทย
จังหวัดตรัง
จังหวัดสตูล
จังหวัดสงขลา
สัญลักษณ์
ที่ตั้งอำเภอ
ขอบเขตตำบล
ขอบเขตเทศบาล
ขอบเขตจังหวัด
จ.นครศรีธรรมราช
จ.พัทลุง
จ.สงขลา
10 0 10 20 กิโลเมตร
ที่มาข้อมูล : แผนที่ขอบเขตเทศบาล ปี พ.ศ. 2556 สำนักงานเทศบาลในพื้นที่
ผลิต : สถานวิจัยสารสนเทศภูมิศาสตร์ทรัพยากรธรรมชาติและสิ่งแวดล้อม
คณะการจัดการสิ่งแวดล้อม มหาวิทยาลัยสงขลานครินทร์

5.2 สภาพภูมิประเทศ

อำเภอสะเดามีสภาพพื้นที่ เป็นที่ราบทางทิศเหนือ มีเทือกเขาทางด้านทิศใต้ ทิศตะวันออก และทิศตะวันตก ทำให้มีลักษณะภูมิประเทศแบบแอ่งกระทะ ลักษณะทางภูมิศาสตร์ดังกล่าว ทำให้คลองสายต่างๆ ของอำเภอหาดใหญ่ มีต้นกำเนิดจากคลองของอำเภอสะเดา โดยอำเภอสะเดามีพื้นที่เป็นดังนี้

ที่ราบ ร้อยละ ๔๕ ของพื้นที่ทั้งหมด

ภูเขา ร้อยละ ๔๕ ของพื้นที่ทั้งหมด

พื้นน้ำ ร้อยละ ๕ ของพื้นที่ทั้งหมด

อื่นๆ ร้อยละ ๕ ของพื้นที่ทั้งหมด

1) สวนยางพารา ต.ทุ่งหม้อ อ.สะเดา จ.สงขลา เป็นพื้นที่ราบเชิงเขา เนินเขาด้านทิศตะวันตก ป่าเดิมเป็นป่าดิบชื้น ประชากรเกือบทั้งหมดมีอาชีพทำสวนยางพารา มีหมู่บ้านทั้งหมด 7 หมู่บ้าน ประกอบด้วยหมู่บ้าน หมู่1 บ้านทุ่งหมอ , หมู่2 บ้านคลองทราย , หมู่3 บ้านต้นโก , หมู่4 บ้านคลองรำ , หมู่5 บ้านท่าสะท้อน , หมู่6 บ้านบางกม , หมู่7 บ้านบางควาย เนื้อที่ทั้งหมดประมาณ 58,800 ไร่ มีลำคลองไหลผ่านสองสาย

เขตพื้นที่

ทิศเหนือ ติดกับ ตำบลคลองหอยโข่ง อำเภอคลองหอยโข่ง และ ตำบลท่าโพธิ์ อำเภอสะเดา จังหวัด

สงขลา

ทิศใต้ ติดกับ ตำบลปริก , ตำบลปาดังเบซาร์ อำเภอสะเดา จังหวัดสงขลา

ทิศตะวันออก ติดกับ ตำบลท่าโพธิ์ อำเภอสะเดา จังหวัดสงขลา

ทิศตะวันตก ติดกับ ตำบลปาดังเบซาร์ อำเภอสะเดา จังหวัดสงขลา

2) สวนยางพารา ต.ท่าโพธิ์ อ.สะเดา จ.สงขลา ลักษณะเป็นพื้นที่ราบสลับที่ดอน เป็นเนินสูงๆต่ำๆ พื้นที่ส่วนใหญ่ปกคลุมด้วยป่าดงดิบ และสวนยางพารา มีแหล่งน้ำธรรมชาติไหลผ่านหมู่บ้าน ได้แก่ คลอง 4 แห่ง (คลองหรำ,คลองปลักใหญ่,คลองอู่ตะเภา,คลองแก้วและคลองพรุบัว)พรุ 1 แห่ง,ลำน้ำ สระน้ำ 3 แห่ง,บึง หนองและอื่นๆ 5 แห่ง สภาพของดินเหมาะแก่การทำการเกษตร เป็นป่าไม้เขตร้อนในบริเวณเขาวังชิงและพรุบัวของหมู่ 4 บ้านโคกเนียนตก มีหมู่บ้านทั้งหมด 8 หมู่บ้าน ประกอบด้วยหมู่บ้าน หมู่1 บ้านสองพี่น้อง , หมู่2 บ้านท่าโพธิ์ออก , หมู่3 บ้านท่าโพธิ์ตก , หมู่4 บ้านโคกเนียนตก , หมู่5 บ้านโคกเนียนออก , หมู่6 บ้านหนำคอก , หมู่7 บ้านเขาวังชิง , หมู่8 บ้านทุ่งยาว

3) สวนยางพารา ต.ปาดังเบซาร์ อ.สะเดา จ.สงขลา พื้นที่โดยทั่วไปเป็นที่ราบลุ่มและที่เชิงเขา มีพื้นที่ส่วนใหญ่ปกคลุมด้วยป่าดงดิบ และสวนยางพารา มีแหล่งน้ำธรรมชาติไหลผ่านหมู่บ้านมีหมู่บ้าน

ทั้งหมด 10 หมู่บ้าน ประกอบด้วย หมู่บ้านหมู่1 บ้านต้นพยอม , หมู่2 บ้านปาดังเบซาร์ , หมู่3 บ้านท่า

ข่อย , หมู่4 บ้านชายควน, หมู่5 บ้านนา, หมู่6 บ้านเขารูปช้าง, หมู่7 บ้านทุ่งไม้ด้วน, หมู่8 บ้านสี่แยกพัฒนา (ตะโล๊ะ) , หมู่9 บ้านควนขัน , หมู่10 บ้านล๊อก

4) สวนยางพารา ต.พังลา อ.สะเดา จ.สงขลา จ.สงขลา พื้นที่โดยทั่วไปเป็นที่ราบลุ่มและที่เชิงเขา มีพื้นที่ส่วนใหญ่ปกคลุมด้วยป่าดงดิบ และสวนยางพารา มีแหล่งน้ำธรรมชาติไหลผ่านหมู่บ้านมีหมู่บ้านทั้งหมด 7 หมู่บ้าน ประกอบด้วย หมู่บ้านหมู่1 บ้านพังลาตก , หมู่2 บ้านพังลาออก , หมู่3 บ้านระตะ , หมู่4 บ้านแม่น้ำ , หมู่5 บ้านคลองแงะ , หมู่6 บ้านคลองผ่าน , หมู่7 บ้านม่วงก็อง

5) สวนยางพารา ต.ปริก อ.สะเดา จ.สงขลา พื้นที่โดยทั่วไปเป็นที่ราบลุ่มและที่เชิงเขา มีพื้นที่ส่วนใหญ่ปกคลุมด้วยป่าดงดิบ และสวนยางพารา มีแหล่งน้ำธรรมชาติไหลผ่านหมู่บ้านมีหมู่บ้านทั้งหมด 11หมู่บ้าน ประกอบด้วย หมู่บ้านหมู่1 บ้านใหม่ , หมู่2 บ้านทุ่งออก , หมู่3 บ้านตลาดปริก , หมู่4 บ้านตะเคียนเภา , หมู่5 บ้านปริกใต้ , หมู่6 บ้านปริกตก , หมู่7 บ้านปริกใต้, หมู่8 บ้านหัวถนน , หมู่9 บ้านยางเกาะ , หมู่10 บ้านควนเสม็ด , หมู่11 บ้านทุ่งหลุมนก

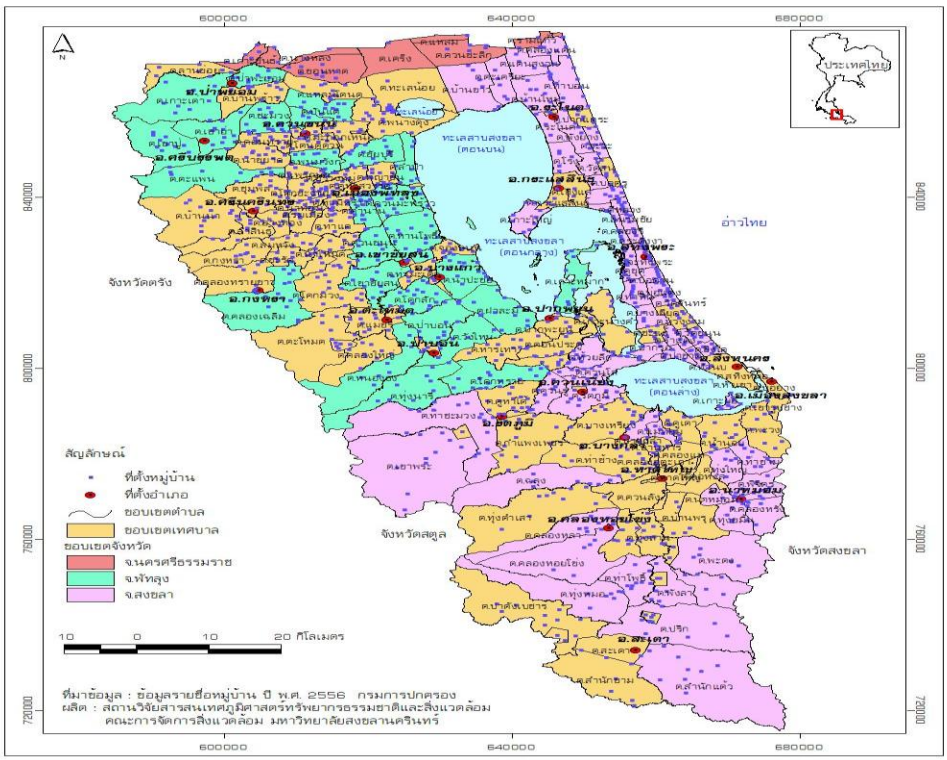

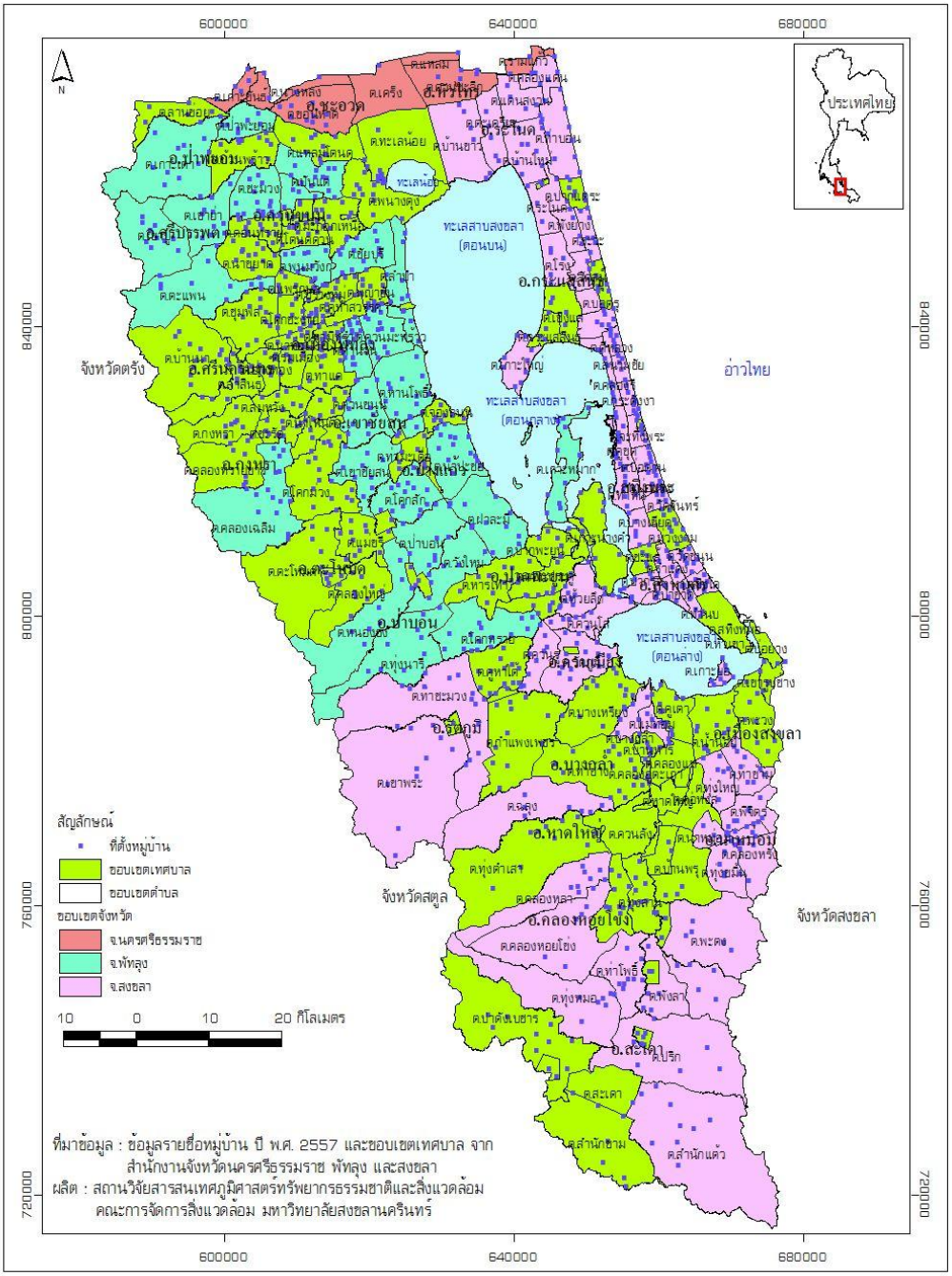
600000
640000
680000
840000
800000
760000
720000
N
ประเทศไทย
อ่าวไทย
จังหวัดตรัง
จังหวัดสตูล
จังหวัดสงขลา
ทะเลสาบสงขลา (ตอนบน)
ทะเลสาบสงขลา (ตอนกลาง)
ทะเลสาบสงขลา (ตอนล่าง)
สัญลักษณ์
ที่ตั้งหมู่บ้าน
ขอบเขตเทศบาล
ขอบเขตตำบล
ขอบเขตจังหวัด
จ.นครศรีธรรมราช
จ.พัทลุง
จ.สงขลา
10 0 10 20 กิโลเมตร
ที่มาข้อมูล : ข้อมูลรายชื่อหมู่บ้าน ปี พ.ศ. 2557 และขอบเขตเทศบาล จาก
สำนักงานจังหวัดนครศรีธรรมราช พัทลุง และสงขลา
ผลิต : สถานวิจัยสารสนเทศภูมิศาสตร์ทรัพยากรธรรมชาติและสิ่งแวดล้อม
คณะการจัดการสิ่งแวดล้อม มหาวิทยาลัยสงขลานครินทร์

5.3 ทรัพยากรป่าไม้และสัตว์ป่า

ป่าเดิมเป็นป่าดิบชื้น พบเห็นลำห้วยสาธารณะประโยชน์ และเหมืองน้ำสาธารณะประโยชน์มีอยู่ทั่วไปรวมถึงคลองรำน้อยและคลองจำไหลที่มีน้ำไหลผ่านตลอดทั้งปี พื้นที่ปลูกสวนยางพาราจึงมีแหล่งน้ำเป็นที่อยู่อาศัยและแหล่งหากินของสัตว์ป่าขนาดเล็กได้

โดยลักษณะทรัพยากรป่าไม้และสัตว์ป่าในแต่ละพื้นที่ของแต่ละตำบลในเขตอำเภอสะเดา พบว่ามีความแตกต่างกันดังนี้ คือ

(1) ตำบลท่าโพธิ์ อำเภอสะเดา จังหวัดสงขลา จำนวน 77 แปลงเนื้อที่ 643.0 ไร่

- ไม่มีลักษณะความเป็นป่าธรรมชาติ แต่มีไม้ป่าชนิดดีมีค่าขึ้นอยู่
- มีสัตว์ป่า จำพวก นกเขา นกเอี้ยง นกแซงแซวนกกวัก จำนวนน้อยอาศัยอยู่

(2) ตำบลทุ่งหมอ อำเภอสะเดา จังหวัดสงขลา จำนวน 22 แปลง เนื้อที่ 313.0 ไร่

- ไม่มีลักษณะความเป็นป่าธรรมชาติ แต่มีไม้ป่าชนิดดีมีค่าขึ้นอยู่
- มีสัตว์ป่า จำพวก นกเขา นกเอี้ยง นกแซงแซว จำนวนน้อยอาศัยอยู่

(3) ตำบลปริก อำเภอสะเดา จังหวัดสงขลา จำนวน 3 แปลงเนื้อที่ 12.0 ไร่

- ไม่มีลักษณะความเป็นป่าธรรมชาติ แต่มีไม้ป่าชนิดดีมีค่าขึ้นอยู่
- มีสัตว์ป่า จำพวก นกเขา นกเอี้ยง นกแซงแซว จำนวนน้อยอาศัยอยู่

(4) ตำบลปาดังเบซาร์ อำเภอสะเดา จังหวัดสงขลา จำนวน 2 แปลงเนื้อที่ 47.0 ไร่

- ไม่มีลักษณะความเป็นป่าธรรมชาติ และไม่มีไม้ป่าชนิดดีมีค่าขึ้นอยู่ แต่อย่างใด
- มีสัตว์ป่า จำพวก นกเขา นกเอี้ยง นกแซงแซว จำนวนน้อยอาศัยอยู่

(5) ตำบลพังลา อำเภอสะเดา จังหวัดสงขลา จำนวน 3 แปลงเนื้อที่ 22.0 ไร่

- ไม่มีลักษณะความเป็นป่าธรรมชาติ และไม่มีไม้ป่าชนิดดีมีค่าขึ้นอยู่ แต่อย่างใด
- มีสัตว์ป่า จำพวก นกเขา นกเอี้ยง นกแซงแซว จำนวนน้อยอาศัยอยู่

6. HCV outcomes and justifications

ทางผู้ตรวจประเมินพื้นที่ที่มีคุณค่าด้านการอนุรักษ์สูง (High Conservation Values) มีการระบุคำจำกัดความ “HCV Present หมายถึง มีปรากฏ, “HCV Potential หมายถึง น่าจะมีปรากฏ, “HCV Absent” หมายถึง ไม่ปรากฏ อ้างถึงการให้คำจำกัดความคำศัพท์ จาก RSPO และจากผลการประเมินไม่พบพื้นที่ที่มีคุณค่าด้านการอนุรักษ์สูงทั้ง 6 ชนิด ของกลุ่มสวนป่า จำนวน 5 ตำบล ในอำเภอสะเดา จังหวัด สงขลา ซึ่งพื้นที่ทั้งหมด 1,030 ไร่ (164.8 แฮกแตร์) ดังแสดงในตารางที่ 3

Table 3- Summary findings of HCV assessment

HCV	Definition	Present	Potential	Absent
1	Concentrations of biological diversity including endemic species, and rare, threatened or endangered (RTE) species that are significant ant global, regional or national levels	-	-	Not Present
2	Large landscape-level ecosystems and ecosystem mosaics that are significant at global, regional or national levels and that contain viable populations of the great majority of the naturally occurring species in natural patterns of distribution and abundance	-	-	Not Present
3	Rare, threatened or endangered ecosystems, habitats or refugia	-	-	Not Present
4	Basic ecosystem services in critical situations including protection of water catchments and control of erosion of vulnerable soils and slopes	-	-	Not Present
5	Sites and resources fundamental for satisfying the basic necessities of local communities or indigenous peoples (for example fore livelihoods, health, nutrition, water), identified through engagement with these communities or indigenous peoples.	-	-	Not Present
6	Sites, resources, habitats and landscapes of global or national cultural, archaeological or historical significance, and/or of critical cultural, ecological, economic or religious/sacred importance for the traditional cultures of local communities or indigenous peoples, identified through engagement with these local communities or indigenous peoples	-	-	Not Present

HCV 1 – Globally, regionally or nationally significant concentrations of biodiversity values

HCV 1.1 Protected Areas

- Absent/ไม่ปรากฏ

HCV 1.2 Critically Endangered Species

- Absent/ไม่ปรากฏ

HCV1.3 Concentrations of threatened or endangered or endemic species

- Absent/ไม่ปรากฏ

HCV 1.4 Critical Temporal Concentrations

- Absent/ไม่ปรากฏ

HCV 2 – Important natural landscapes or processes

- Absent/ไม่ปรากฏ

HCV 3 – Rare or endangered ecosystems

- Absent/ไม่ปรากฏ

HCV 4 – Areas providing basic services of nature

- Absent/ไม่ปรากฏ

HCV 4.1 - Watershed protection

- Absent/ไม่ปรากฏ

HCV 4.2 - Erosion control

- Absent/ไม่ปรากฏ

HCV 4.3 - Barriers to the spread of fire

- Absent/ไม่ปรากฏ

HCV 5 – Natural resources critical for meeting the needs of local people

- Absent/ไม่ปรากฏ

HCV 6 – Areas and species critical to local communities' traditional cultural identity

- Absent/ไม่ปรากฏ

7. Stakeholder Consultations

รายชื่อราษฎร ตามกระบวนการมีส่วนร่วมและ จากการสัมภาษณ์

ณ.ตำบลท่าโพธิ์ และ ตำบล ทุ่งหม้อ ครั้งที่ 2 วันที่ 16 ตุลาคม 2560

สถานที่ วัดยางทอง บ้าน สองพี่น้อง ตำบล ทุ่งหม้อ อำเภอ สะเดา

(1) นางเกยูร กล้าใจ

(2) นายประสาท บุญศรี

(3) นายนราธิป กล้าใจ

(4) กำนัน ประทีป ประกอบบุญ กำนันตำบลทุ่งหม้อ

(5) กำนัน สมมาตร สุขขวด กำนันตำบลท่าโพธิ์

(6) นายณะธีร์ จิตต์โสภา ผู้ใหญ่บ้านปาดังเบซาร์ บ้านท่าข่อย หมู่ 3

(7) นายกิจจา อุไรรัตน์ ผู้ใหญ่บ้านหมู่ 1 ตำบลพังลา

(8) นายกมล หมัดเลียด กำนันตำบลปริก

(9) นายอวยชัย สุวรรณรัตน์

(10) นาง ชื่น หนูแก้ว

รายงานผลการประชุมกระบวนการมีส่วนร่วมกับผู้มีส่วนได้ส่วนเสีย

ของกลุ่มสมาชิกสวนยางพาราในเขตอำเภอสะเดา

ณ.ตำบลท่าโพธิ์ และ ตำบล ทุ่งหม้อ ครั้งที่ 2 วันที่ 16 ตุลาคม 2560

สถานที่ วัดยางทอง บ้าน สองพี่น้อง ตำบล ทุ่งหมอ อำเภอ สะเดา เวลา 14: 00 น.

<u>หัวข้อเรื่อง</u>

- เปิดประชุม
- แนะนำสมาชิกกลุ่มจัดการป่าไม้ ของบริษัทสยามไฟเบอร์บอร์ด
- การรับฟังความคิดเห็น
- ถาม-ตอบ
- ปิดประชุม

<u>รายงานการประชุม</u>

คุณ ทิพย์สรวง จันวดี ผู้จัดการกลุ่มป่าไม้ กล่าวคำต้อนรับสมาชิกผู้เข้าร่วมประชุมเพื่อร่วมแสดงความคิดเห็นในการจัดทำโครงการการจัดการป่าไม้ สยามไฟเบอร์บอร์ด และได้มีการแนะนำตัวแทนของกลุ่มการจัดการป่าไม้ที่มีการดูแลสมาชิกของกลุ่มทั้งหมด 10 คน รับผิดชอบในการดูแลสมาชิกของกลุ่มป่าไม้พื้นที่อำเภอคลองหอยโข่ง อำเภอสะดา อำเภอหาดใหญ่ อำเภอเมืองสงขลา อำเภอนาทวี อำเภอควนลัง อำเภอรัตภูมิและอำเภอควนเนียง รวมมีสมาชิกของกลุ่มทั้งสิ้น 153 สมาชิก

ข้อแสดงความคิดเห็นจากผู้มีส่วนได้ส่วนเสีย:

No.	ผู้มีส่วนได้เสีย	แสดงความคิดเห็น	ปัญหาที่ต้องการให้แก้ไข	ข้อเสนอแนะ
1	ผู้ใหญ่บ้าน ปาดังเบซาร์ บ้านท่าข้อย หมู่ 3 นาย ณะธีร์ จิตต์โสภา	-ชาวบ้านจะได้ประโยชน์อะไรจากโครงการที่บริษัทจัดทำขึ้น ในกรณีที่ไม่ได้สมัครเป็นสมาชิก		1.ต้องการความอนุเคราะห์ในการช่วยงบสนับสนุนกิจกรรม ของโรงเรียน วัด ชุมชน และหมู่บ้าน 2.ขอความอนุเคราะห์สนับสนุน น้ำ สำหรับอุปโภคและบริโภคในช่วงหน้าแล้ง
2.	กำนัน ตำบล ปริก หมู่ 3 นายกมล หมัดเลียด	-ผู้สูงอายุในหมู่บ้านที่สมัครเข้าร่วมโครงการดังกล่าวจะได้รับผลประโยชน์ใดบ้างจากบริษัท เช่น มีเงินเลี้ยงดู เหมือนรัฐบาลหรือไม่	-ถนนที่ชำรุด สาเหตุการพังมาจากรถ ขนไม้ยางพารา -ราคาน้ำยางสดทีตกต่ำ ทางกลุ่มจะ มีแนวทางช่วยเหลือสมาชิกอย่างไร	
3.	อบต. ตำบลปริก			-การมาจ่ายภาษีที่ดินให้กับสมาชิกของกลุ่มควรมีการจัดเตรียมข้อมูลมาให้ครบ เพราะมีบางแปลงที่ไม่ได้เป็นสมาชิกทางเจ้าของสวนต้องจ่ายเอง
4.	นายเทพชัย คงเทพ ว.พาณิชย์ (เทพชัย) บริษัท ผู้รับเหมาทำไม้			-ให้ทางกลุ่มมาดำเนินการเคลียเส้นทางในการนำไม้จัดส่งบริษัท เพื่อลดการมีปัญหากับชุมชนและ อบต ของหมู่บ้าน

No.	ผู้มีส่วนได้เสีย	แสดงความคิดเห็น	ปัญหาที่ต้องการให้แก้ไข	ข้อเสนอแนะ
5.	เจ้าอาวาส วัดยางทอง พระครูบัณฑิตธรรมลังการ			-ขอให้ทางกลุ่มช่วยเป็นภาระในการช่วยเหลือบริจาคอาหารน้ำดื่มให้กับพระสงฆ์ในช่วงน้ำท่วม
6	ผู้อำนวยการโรงเรียนวัดสองพี่ น้อง นายสุเจต บุญโสภา	-ทางโครงการน่าจะมีทุนการศึกษามอบให้กับลูกหลานของกลุ่มสมาชิก		-ขอความอนุเคราะห์ในการจัดกิจกรรมปรับปรุงโรงเรียน เช่น การทาสีใหม่ให้อาคารโต๊ะ เก้าอี้
7.	ผู้อำนวยการโรงเรียนบ้านทุ่งตำเสา			-ขอความอนุเคราะห์ในการบริจาคอุปกรณ์กีฬาให้เด็กๆ -อนุเคราะห์อาหารกลางวันให้เด็กที่ยากจน
8.	นายเกยูร และ นายนราทีป กล้าใจ		-เรื่องการจัดหาอุปกรณ์ PPE สำหรับการใส่ฉีดพ่นสารเคมี เพราะทางสมาชิกคงจะไม่ไปซื้อมาสวมใส่	ควรมีการจ้างแรงงานลูกหลานของสมาชิกสวนยาง
9.	นายประสาท บุญศรี สมาชิก ต.ท่าโพธิ์สะเดา	-แปลงที่ทำการปลูกยางมี 1 สวนที่มีการปลูกติดคลองอู่ตะเภา ต้องเป็นพื้นที่ HCVF หรือไม่	-การพังทลายของแนวริมคลอง -การยกระดับราคาน้ำยางให้กับชาวบ้าน	เสียงดังขณะทำการตัดโค่นไม้ -ฝุ่นบนถนนขณะที่มีการขนย้ายไม้ -ควันรถบรรทุก -เศษขี้ดินทำให้ถนนสกปรก
10.	นาย ประวิทย์ ทนง ประดิษประธานประชาคมรักษ์ป่าต้นน้ำผาดำ อำเภอคลองหอยโข่ง	-ตามความเข้าใจ ถ้า พื้นที่ที่เป็น HCVF หมายถึงการดูแลรักษาสภาพความอุดมสมบูรณ์ในความเป็นป่าไว้ หากมีการปลูกสวนยางในพื้นที่ดังกล่าว ก็แสดงว่าสวนยางทีชาวบ้านไม่ได้มีสิทธิครอบครองในพื้นที่เขาวังพา ก็เป็นพื้นที่ HCVF ด้วยหรือไม่		แนะนำให้ทางกลุ่มป่าไม้จัดหากล้าไม้ มาร่วมปลูกป่าในพื้นที่เขาวังพา

PHOTO DOCUMENT

<u>เอกสารรูปภาพ</u>

No.	Date/วันที่	รายละเอียด/Description	รูป/Photo
1.	08/12/2560	ประชุมปรึกษาหารือ สมาชิกกลุ่มจัดการป่าไม้ เขต อ.สะเดา สงขลา	
2.	22/01/2561	ประชุมปรึษาหารือกับสมาชิกกลุ่มจัดการป่าไม้ ตำบล ปาดังเบซาร์ อำเภอ สะเดา	
3.	22/12/2560	ประชุมปรึษาหารือกับสมาชิกกลุ่มจัดการป่าไม้ (เพิ่มเติม) เขต อ.หาดใหญ่,อ.สะเดา	

4.	17/2/2560	ประชุมปรึกษาหารือกับประชาคมอนุรักษ์ผาดำ เรื่อง การปลูกป่าทดแทน	

8. บทสรุป (Conclusions)

จากการตรวจประเมินพื้นที่ที่มีคุณค่าด้านการอนุรักษ์สูงของกลุ่มสมาชิกสวนยางพาราในอำเภอสะเดา จำนวน 5 ตำบล ได้แก่ ตำบล ท่าโพธิ์ ตำบลทุ่งหม้อ ตำบล ปริก ตำบล ปาดังเบซาร์ และ ตำบล พังลา รวม 97แปลง พื้นที่ทั้งหมด 1030 ไร่ พบว่า ลักษณะทั่วไปโดยส่วนใหญ่มีลักษณะเป็นพื้นที่ราบ พืชที่พบโดยส่วนใหญ่เป็นพืชที่ขึ้นตามพื้นที่ชื่น สัตว์ที่พบส่วนใหญ่จะเป็นสัตว์ที่พบโดยทั่วไปในทุกภาคของประเทศไทย ด้านการใช้ประโยชน์ ชุมชนมีการใช้ประโยชน์ในพื้นที่สวนยางพารา เช่น การปลูกกล้วย การปลูกสัปปะรด แซม การเก็บหาหน่อไม้ และการทำการเกษตร

จากการตรวจพิสูจน์และค้นหาของคณะผู้ตรวจประเมิน ไม่ปรากฏพบพื้นที่ HCVs ในแปลงสวนยางพาราของสมาชิกในเขตอำเภอสะเดา และจากการตรวจสอบจากแผนที่ภาพถ่ายทางอากาศของ Intact Forest Landscape แล้วไม่ปรากฏว่ามีอยู่หรือครอบคลุมพื้นที่แปลงสวนยางพาราสมาชิกของกลุ่มจัดการป่าไม้ SFC แต่อย่างใด

ถึงแม้ว่าในพื้นที่ดังกล่าวจะไม่พบลักษณะพื้นที่ที่มีคุณค่าด้านการอนุรักษ์สูง (HCVs) แต่เนื่องจากสภาพพื้นที่ใน อ. สะเดา ครอบคลุมพื้นที่ที่เป็นป่าดงดิบและมีแหล่งน้ำธรรมชาติ ดังนั้นทางทีมผู้ตรวจประเมินก็ได้มีการแนะนำกลุ่มสมาชิกให้มีความตระหนักและใส่ใจในเรื่องการป้องกันสารเคมีปนเปื้อนสู่แหล่งน้ำ การควบคุมปริมาณการใช้ และการไม่ใช้สารเคมีต้องห้ามตามที่กฎระเบียบ FSC-FM กำหนดไว้ ทั้งนี้ยังรวมถึงการป้องกันการพังทลายของดินสำหรับแปลงสวนยางที่มีการปลูกใกล้คลองสารธรณะประโยชน์ ทั้งนี้ เพื่อเป็นการอนุรักษ์และฟื้นฟูพื้นทรัพยากรทางด้านธรรมชาติ ให้คงอยู่และอำนวยประโยชน์ด้านสิ่งแวดล้อมด้านความหลากหลายทางชีวภาพ และด้านสังคมกับสวนป่า และชุมชนท้องถิ่นนั้นๆตลอดไป

References/อ้างอิง

1. Proforest(2008), Good practice guidekines for High Conservation Value assessments.

2. HCV RESOURCE NETWORK(2013), Common Guidance for the IDENTIFICATION of HIGH CONSERVATION VALUES.

3. HCV RESOURCE NETWORK(2014), Common Guidance for the MANAGEMENT & MONITORING of HIGH CONSERVATION VALUES.

4. IUCN(2016), Guidelines for the application of IUCN Red List of Ecosystems Categories and Criteria